

KANTON THURGAU
POLITISCHE GEMEINDE RAPERSWILEN



Plan 01

SONDERNUTZUNGSPLANUNG
GEMÄSS § 4 PLANUNGS- UND BAUGESETZ VOM 21.12.2011 (STAND 01.01.2018)

**GRUNDEIGENTÜMERVERBINDLICHER GEWÄSSERRAUM
GEWÄSSERRAUMLINIENPLAN** MST. 1:500

Gewässernummern: 02.13.05

Öffentliche Auflage vom 17. Juni 2022 bis 07. Juli 2022

vom Gemeinderat beschlossen am: 19. Mai 2022

Die Gemeindepräsidentin

Gaby J. Müller

Die Gemeinderatsschreiberin

Patricia Suter

Vom Departement für Bau und Umwelt genehmigt mit

Entscheid Nr. vom

Vom Gemeinderat in Kraft gesetzt am:




LEGENDE:

ALLGEMEIN VERBINDLICHER INHALT

 Verzicht Gewässerraum


HINWEISE

 Waldareal


 Statische Waldgrenze

 Gewässer


 Entwässerungsgraben

 Gewässer Durchlass / eingedolt

 02.13.ff_xy ID Gewässerraumabschnitt

 Gebiet gemäss Art. 41a Abs. 1 GschV

 Gemeindegrenze

 bestehende Höhenlinie

 77 Parzellennummer

