

KANTON THURGAU
POLITISCHE GEMEINDE RAPERSWILEN



Plan 03

SONDERNUTZUNGSPLANUNG
GEMÄSS § 4 PLANUNGS- UND BAUGESETZ VOM 21.12.2011 (STAND 01.01.2018)

GRUNDEIGENTÜMERVERBINDLICHER GEWÄSSERRAUM GEWÄSSERRAUMLINIENPLAN MST. 1:500

Gewässernummern: 02.18.01.01

Öffentliche Auflage vom 17. Juni 2022 bis 07. Juli 2022

vom Gemeinderat beschlossen am: 19. Mai 2022

Die Gemeindepräsidentin

Die Gemeinderatsschreiberin

Gaby J. Müller

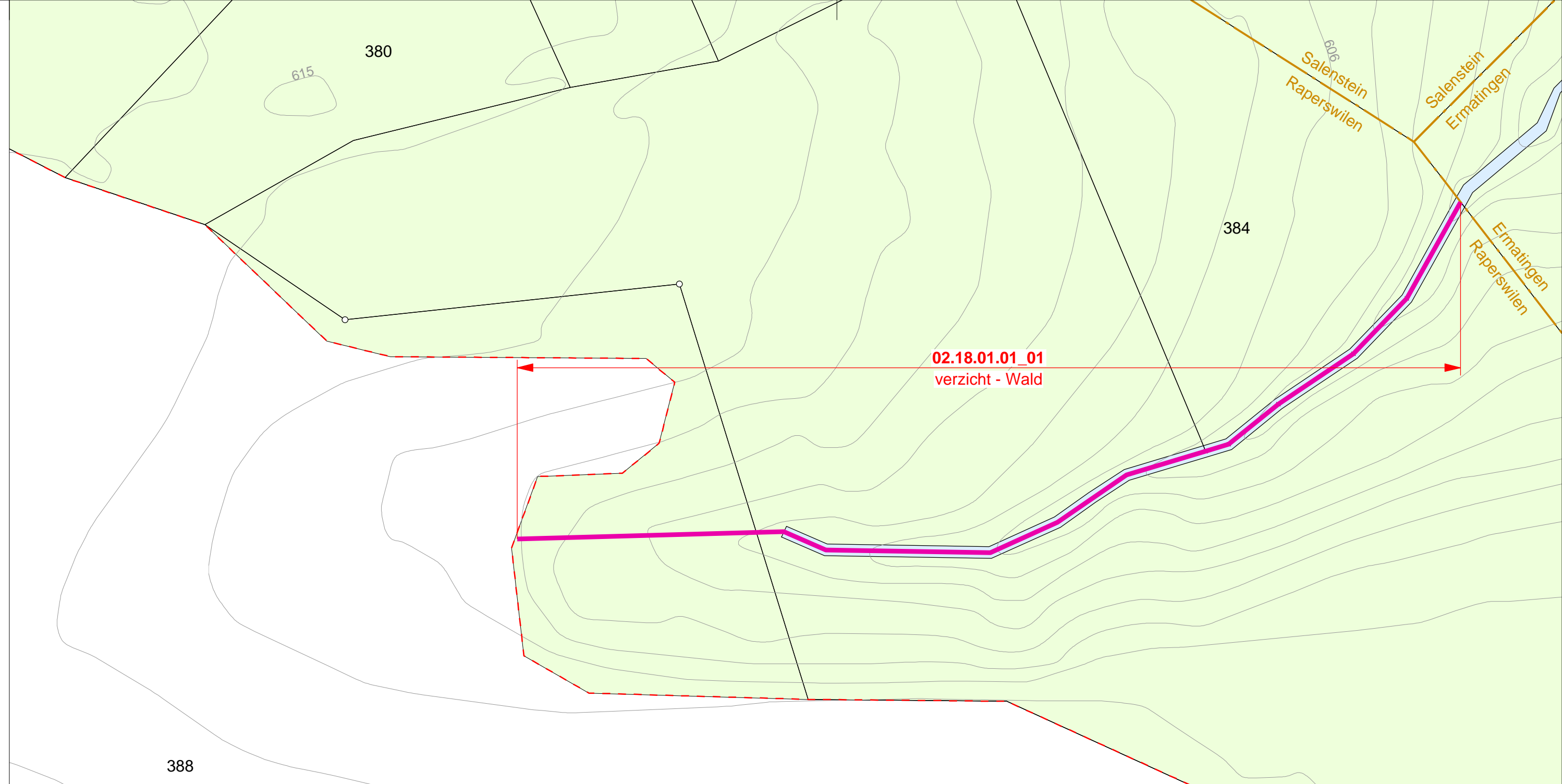
Patricia Suter

Vom Departement für Bau und Umwelt genehmigt mit

Entscheid Nr.

vom

Vom Gemeinderat in Kraft gesetzt am:




LEGENDE:

ALLGEMEIN VERBINDLICHER INHALT

 Verzicht Gewässerraum


HINWEISE


 Waldareal

 Statische Waldgrenze

 Gewässer

 **02.18.01.01_xy** ID Gewässerraumabschnitt

 Gemeindegrenze

 bestehende Höhenlinie

 77 Parzellennummer

