



Plan 12

SONDERNUTZUNGSPLANUNG  
GEMÄSS § 4 PLANUNGS- UND BAUGESETZ VOM 21.12.2011 (STAND 01.01.2018)

**GRUNDEIGENTÜMERVERBINDLICHER GEWÄSSERRAUM  
GEWÄSSERRAUMLINIENPLAN  
MST. 1:500**

Gewässernummern: 07.15.06.01.09

Öffentliche Auflage vom 17. Juni 2022 bis 07. Juli 2022

Vom Gemeinderat beschlossen am: 19. Mai 2022

Die Gemeindepräsidentin Die Gemeinderatsschreiberin

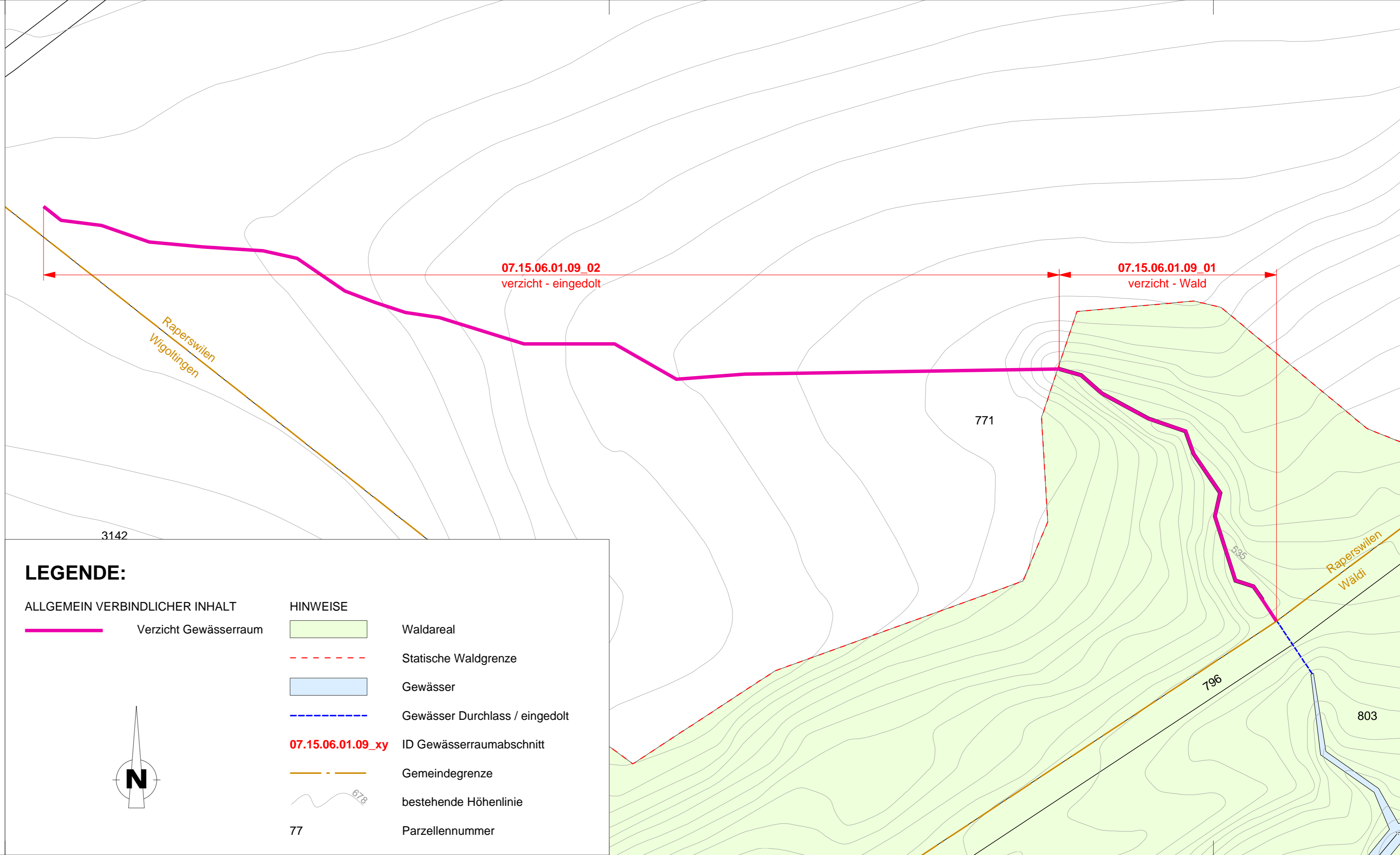
Gaby J. Müller

Patricia Suter

Vom Departement für Bau und Umwelt genehmigt mit

Entscheid Nr. vom

Vom Gemeinderat in Kraft gesetzt am:




**LEGENDE:**

ALLGEMEIN VERBINDLICHER INHALT


 Verzicht Gewässerraum

HINWEISE

 Waldareal


 Statische Waldgrenze

 Gewässer

 Gewässer Durchlass / eingedolt

 07.15.06.01.09\_xy ID Gewässerraumabschnitt

 Gemeindegrenze

 bestehende Höhenlinie

 77 Parzellnummer

