KANTON THURGAU

POLITISCHE GEMEINDE RAPERSWILEN

Plan 15

SONDERNUTZUNGSPLANUNG
GEMÄSS § 4 PLANUNGS- UND BAUGESETZ VOM 21.12.2011 (STAND 01.01.2018)

GRUNDEIGENTÜMERVERBINDLICHER GEWÄSSERRAUM
GEWÄSSERRAUMLINIENPLAN MST. 1:500

Gewässernummern: **07.15.06.10.05**

Öffentliche Auflage vom	17. Juni 2022	bis	07. Juli 2022

Vom Gemeinderat beschlossen am: 19. Mai 2022

Die Gemeindepräsidentin	Die Gemeinderatsschreiberin
....	....
Gaby J. Müller	Patricia Suter

Vom Departement für Bau und Umwelt genehmigt mit

Entscheid Nr. .... vom ....

Vom Gemeinderat in Kraft gesetzt am: ....

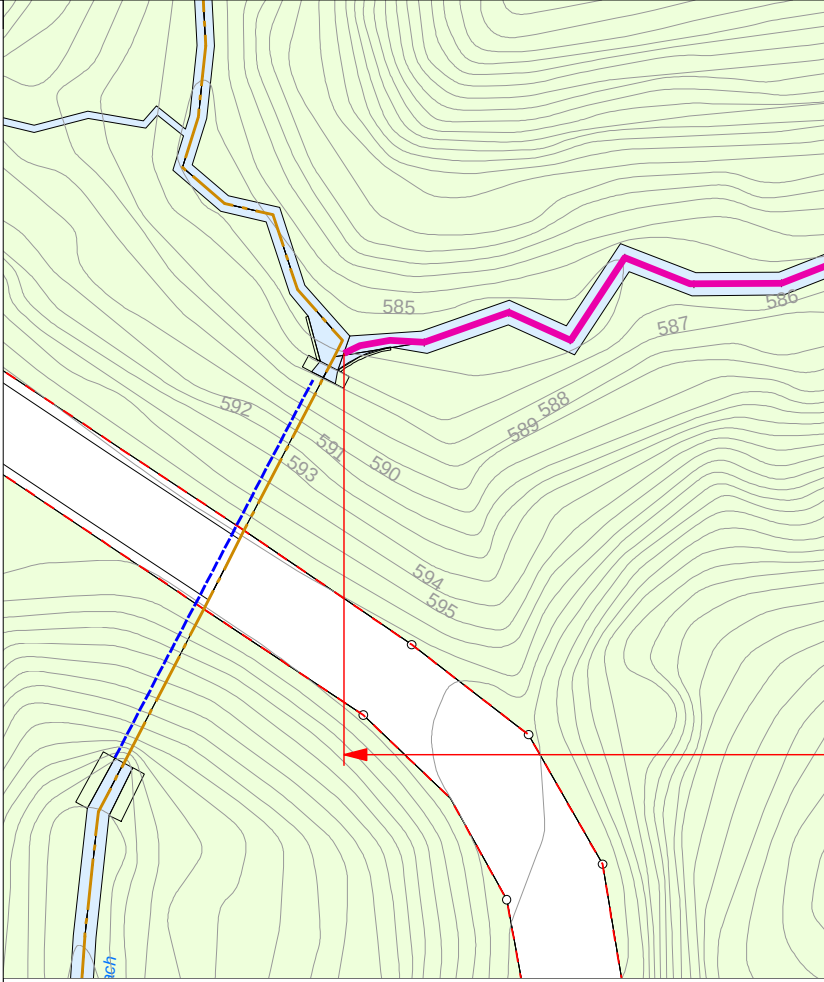
585
586
587
589 588
592
591
593
590
594
595
ach

LEGENDE:

ALLGEMEIN VERBINDLICHER INHALT		HINWEISE
— · — · —	Gewässerraumlinie	🟩
▬▬▬	Verzicht Gewässerraum	- - - - - - -
		🟦
		- - - - - - - -
		— — · —
		〜
		07.15.06.10.05_xy.
		▬ ▬ ▬ ▬

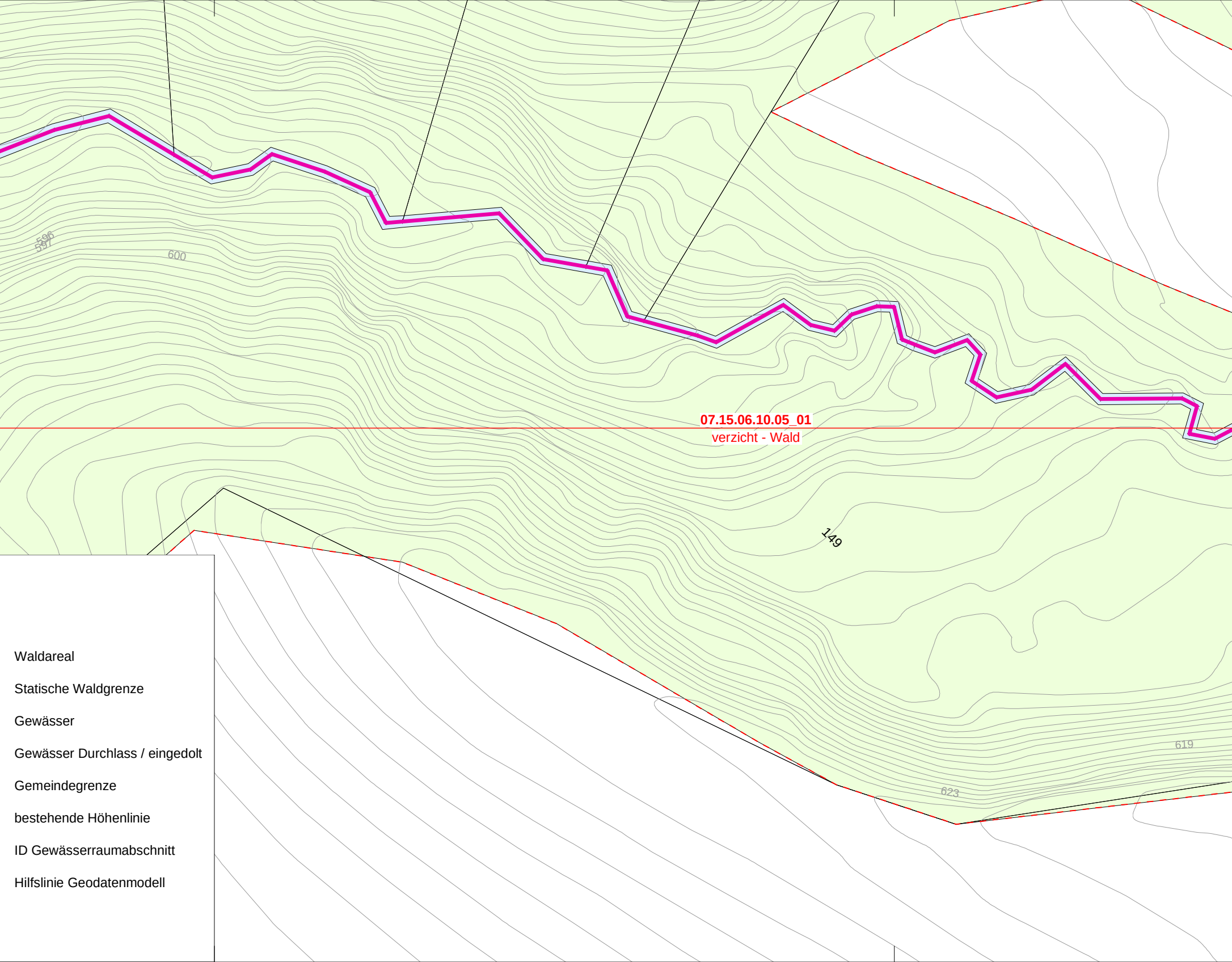
07.15.06.10.05_01
verzicht - Wald
149
596
597
600
619
623

Waldareal

Statische Waldgrenze

Gewässer

Gewässer Durchlass / eingedolt

Gemeindegrenze

bestehende Höhenlinie

ID Gewässerraumabschnitt

Hilfslinie Geodatenmodell

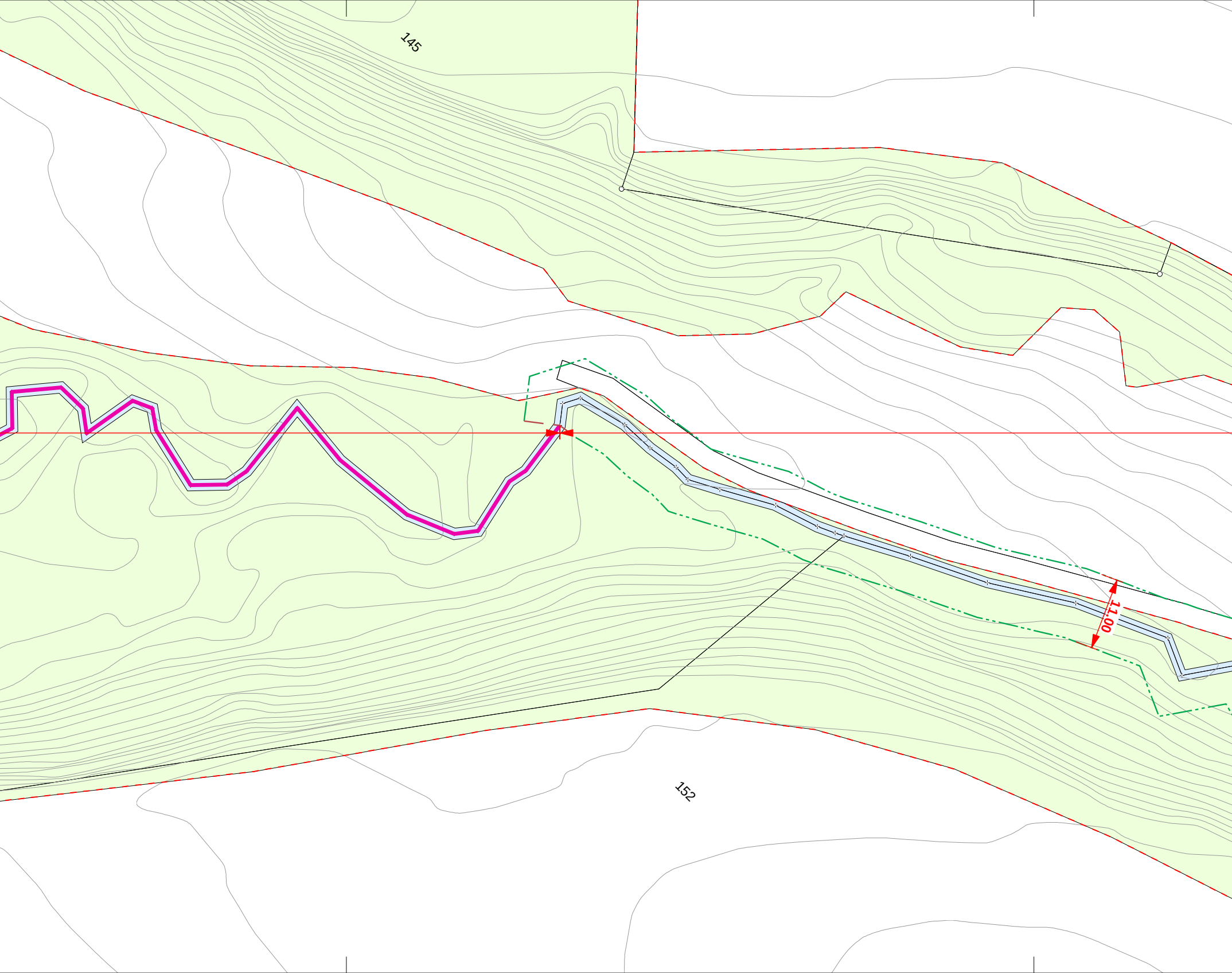
145
11.00
152

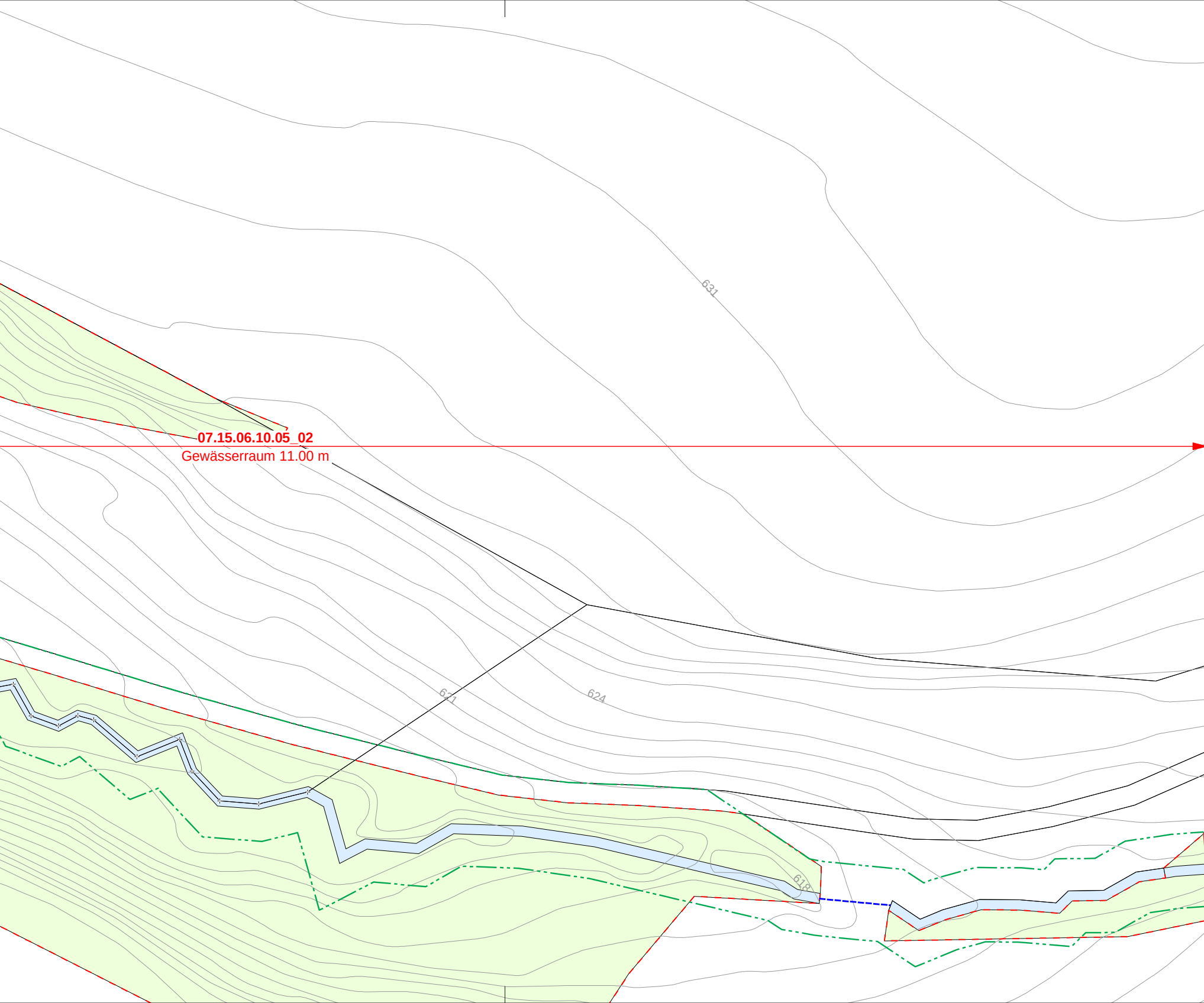
631
07.15.06.10.05_02
Gewässerraum 11.00 m
621
624
618

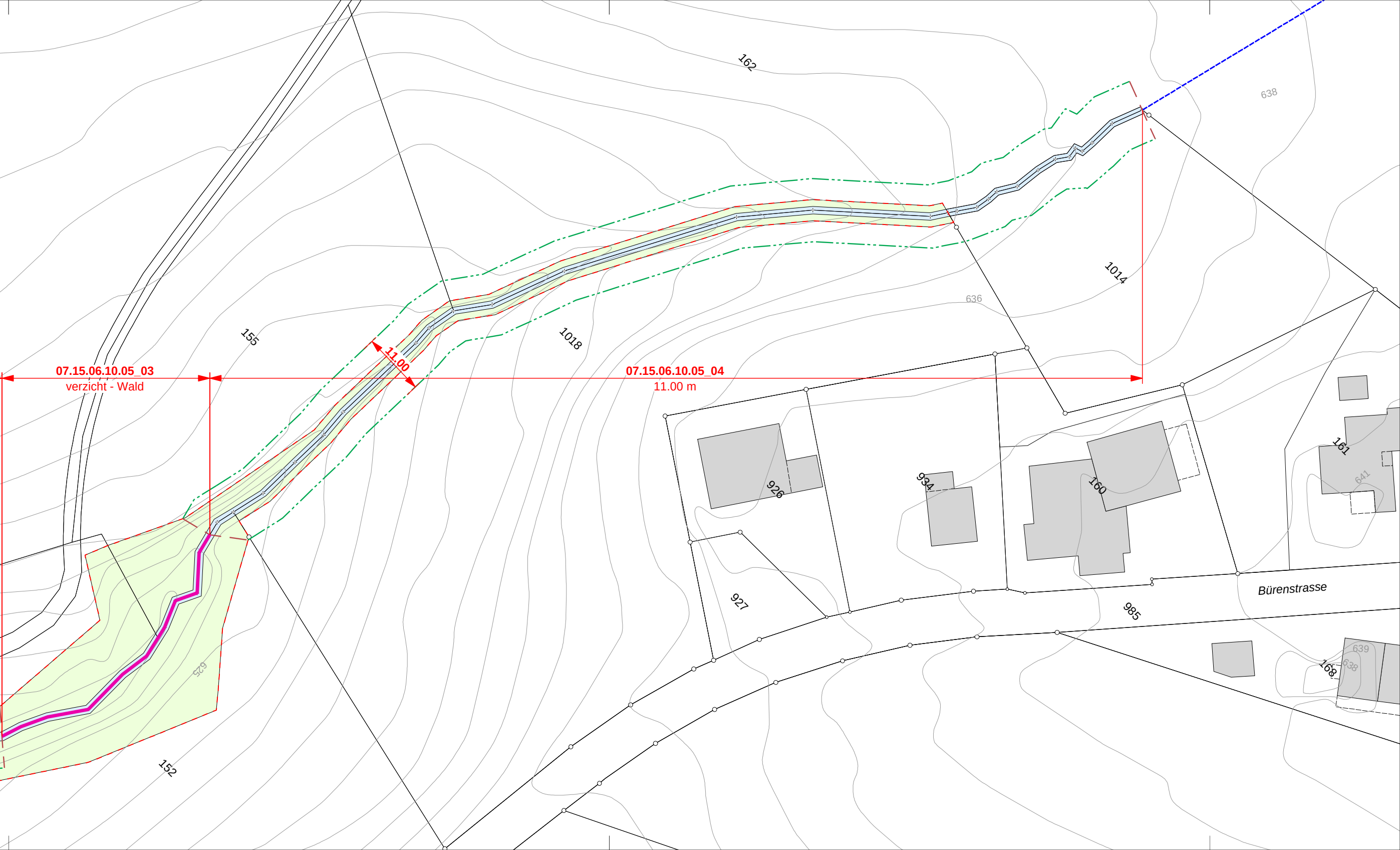
162
638
1014
636
155
1018
11.00
07.15.06.10.05_03
verzicht - Wald
07.15.06.10.05_04
11.00 m
926
934
160
161
641
927
985
Bürenstrasse
168
639
638
625
152