

KANTON THURGAU
POLITISCHE GEMEINDE RAPERSWILEN



Plan 19

SONDERNUTZUNGSPLANUNG
GEMÄSS § 4 PLANUNGS- UND BAUGESETZ VOM 21.12.2011 (STAND 01.01.2018)

**GRUNDEIGENTÜMERVERBINDLICHER GEWÄSSERRAUM
GEWÄSSERRAUMLINIENPLAN**
MST. 1:500

Gewässernummern: 07.15.06.12

Öffentliche Auflage vom 17. Juni 2022 bis 07. Juli 2022

Vom Gemeinderat beschlossen am: 19. Mai 2022









Die Gemeindepräsidentin Die Gemeinderatsschreiberin

Gaby J. Müller Patricia Suter

Vom Departement für Bau und Umwelt genehmigt mit
Entscheid Nr. vom

Vom Gemeinderat in Kraft gesetzt am:

LEGENDE:

- | | | |
|---|---|--|
| ALLGEMEIN VERBINDLICHER INHALT | HINWEISE | |
|  Verzicht Gewässerraum |  Waldareal | |
| |  Statische Waldgrenze | |
| |  Gewässer | |
| |  Gewässer Durchlass / eingedolt | |
| |  07.15.06.12_xy ID Gewässerraumabschnitt | |
| |  bestehende Höhenlinie | |
| |  77 Parzellenummer | |

