

KANTON THURGAU
POLITISCHE GEMEINDE RAPERSWILEN



Plan 21

SONDERNUTZUNGSPLANUNG
GEMÄSS § 4 PLANUNGS- UND BAUGESETZ VOM 21.12.2011 (STAND 01.01.2018)

**GRUNDEIGENTÜMERVERBINDLICHER GEWÄSSERRAUM
GEWÄSSERRAUMLINIENPLAN** MST. 1:500

Gewässernummern: 07.15.06.12.01

Öffentliche Auflage vom 17. Juni 2022 bis 07. Juli 2022

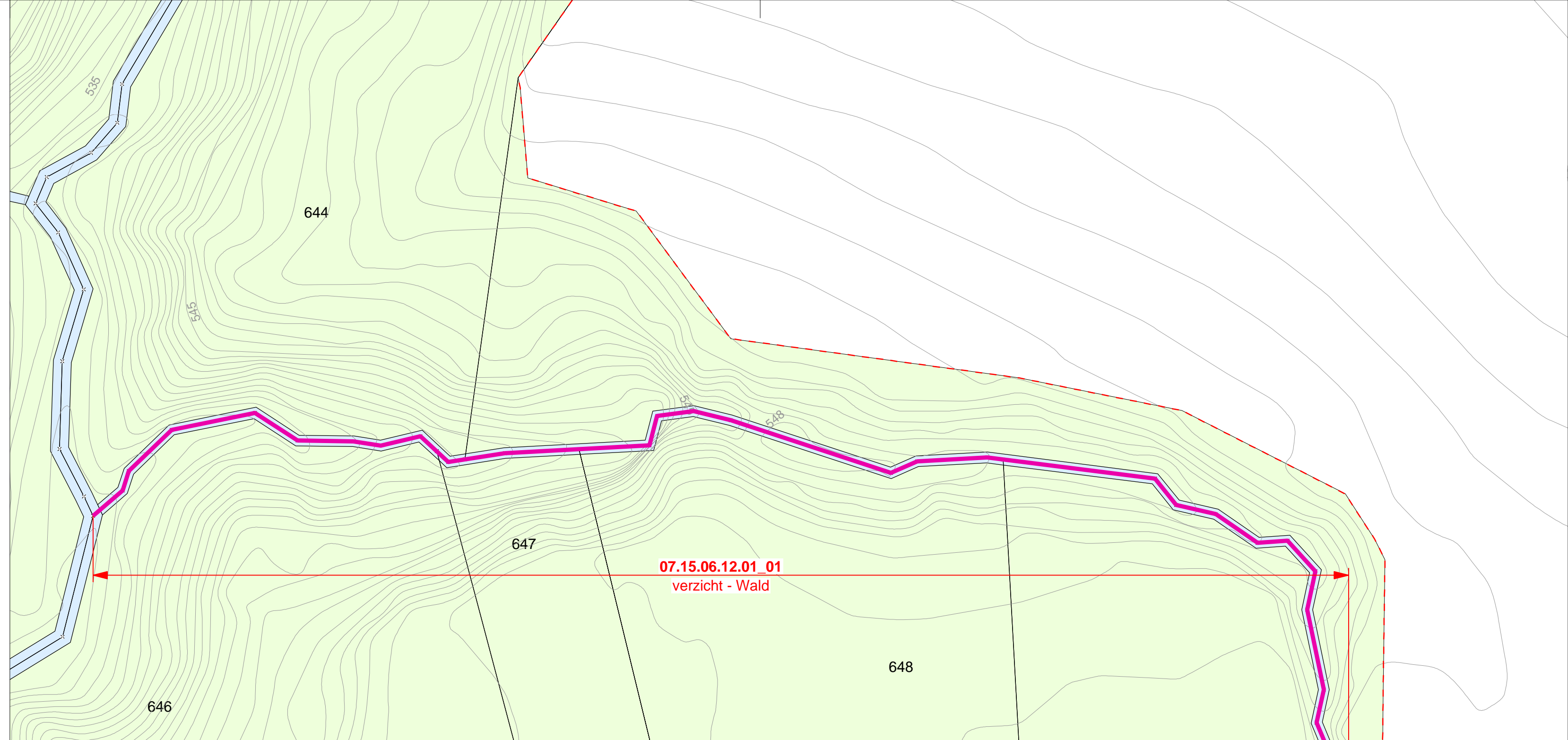
Vom Gemeinderat beschlossen am: 19. Mai 2022

Die Gemeindepräsidentin Die Gemeinderatsschreiberin

Gaby J. Müller Patricia Suter

Vom Departement für Bau und Umwelt genehmigt mit
Entscheid Nr. vom

Vom Gemeinderat in Kraft gesetzt am:




LEGENDE:

ALLGEMEIN VERBINDLICHER INHALT

 Verzicht Gewässerraum


HINWEISE

 Waldareal

 Statische Waldgrenze

 Gewässer

 07.15.06.12.01_xy ID Gewässerraumabschnitt

 bestehende Höhenlinie

 77 Parzellennummer

