

KANTON THURGAU
POLITISCHE GEMEINDE RAPERSWILEN



Plan 41

SONDERNUTZUNGSPLANUNG
GEMÄSS § 4 PLANUNGS- UND BAUGESETZ VOM 21.12.2011 (STAND 01.01.2018)

**GRUNDEIGENTÜMERVERBINDLICHER GEWÄSSERRAUM
GEWÄSSERRAUMLINIENPLAN
MST. 1:500**

Gewässernummern: **02.13.02.04**

Öffentliche Auflage vom 17. Juni 2022 bis 07. Juli 2022

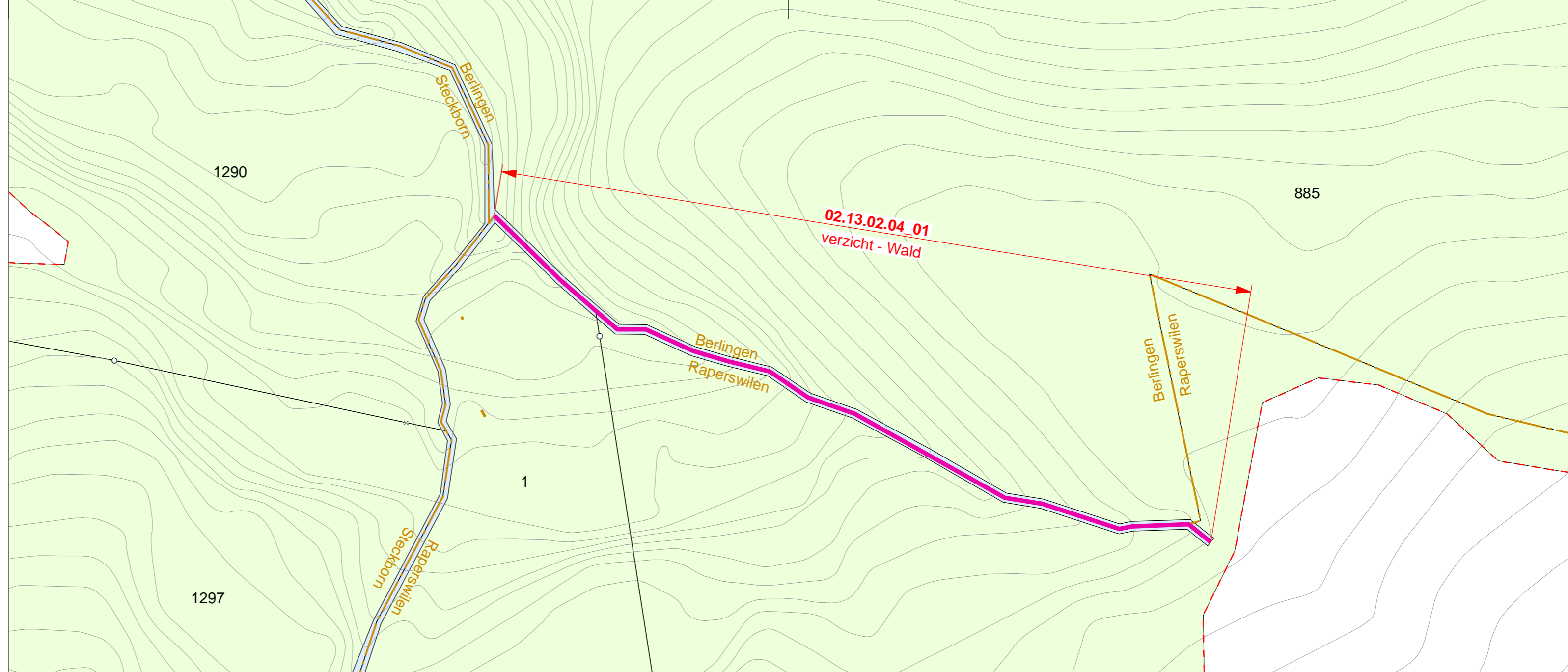
Vom Gemeinderat beschlossen am: 19. Mai 2022

Die Gemeindepräsidentin Die Gemeinderatsschreiberin

Gaby J. Müller Patricia Suter


Vom Departement für Bau und Umwelt genehmigt mit
Entscheid Nr. vom

Vom Gemeinderat in Kraft gesetzt am:











LEGENDE:

FESTLEGUNGEN

 Verzicht Gewässerraum nach §34 WBSNG

ALLGEMEINE HINWEISE

-  Waldareal
-  Statische Waldgrenze
-  Gewässer
-  **02.13.02_xy** ID Gewässerraumabschnitt
-  Hilfslinie Geodatenmodell
-  Gemeindegrenze
-  bestehende Höhenlinie
-  77 Parzellennummer

